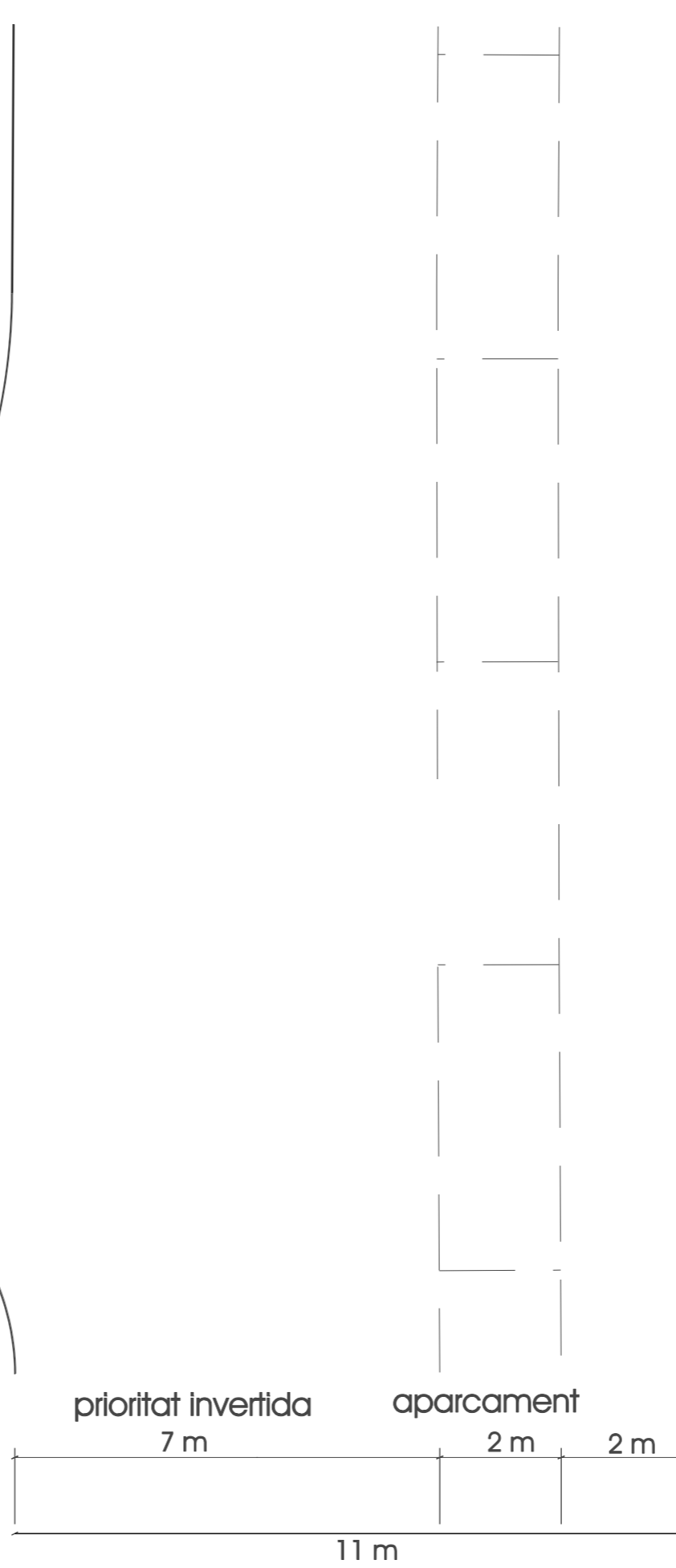


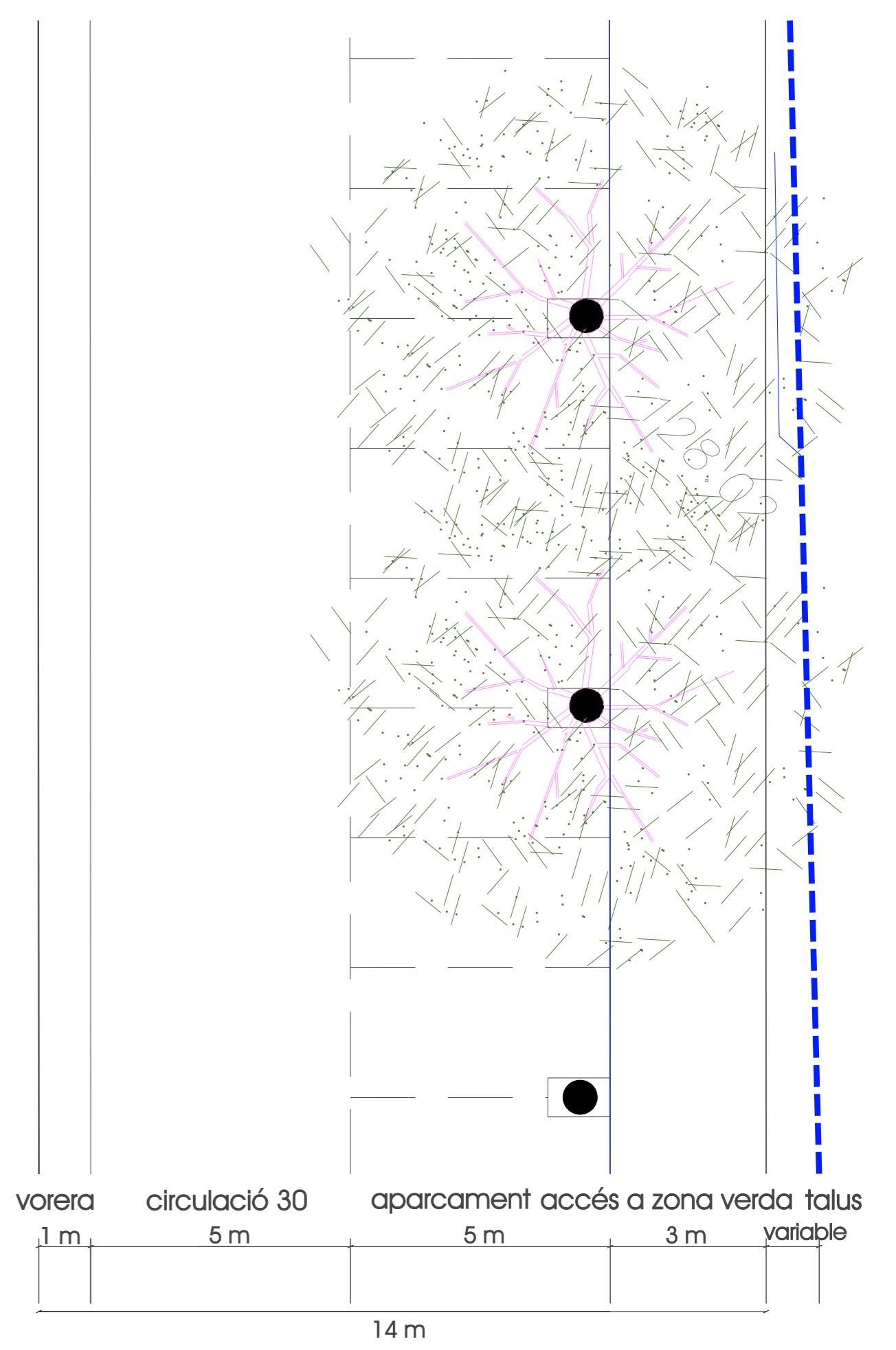
Planta del vial principal (S1) amb escossells aptes per a plantar-hi plàtans

E: 1/100



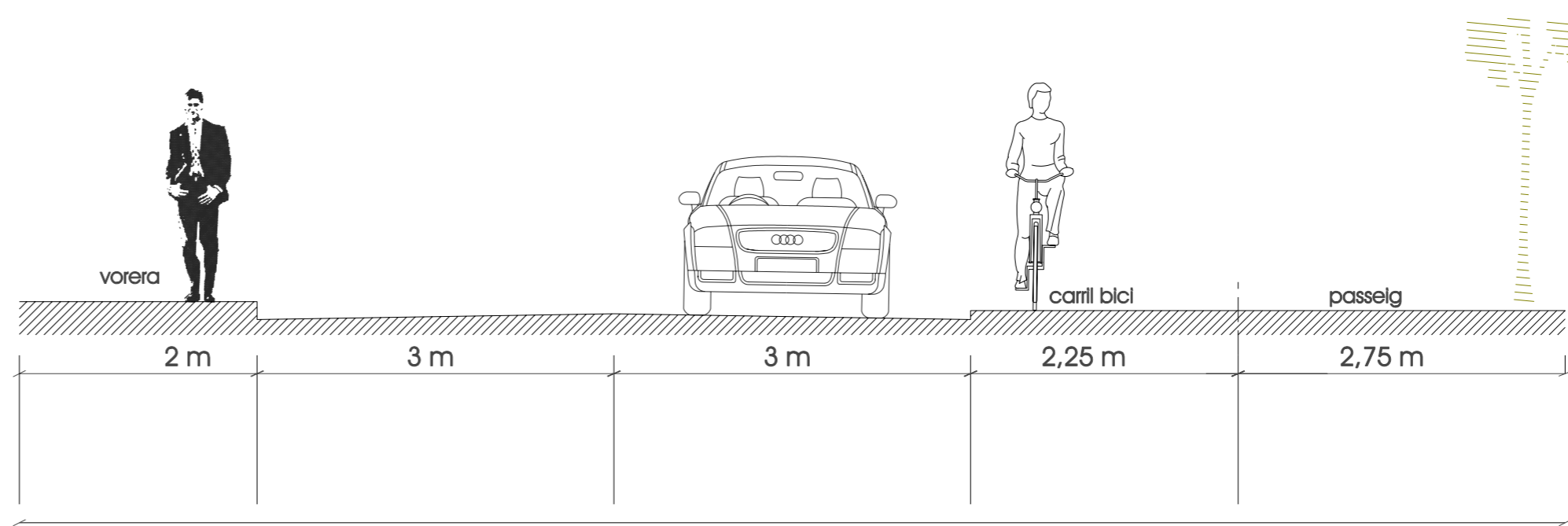
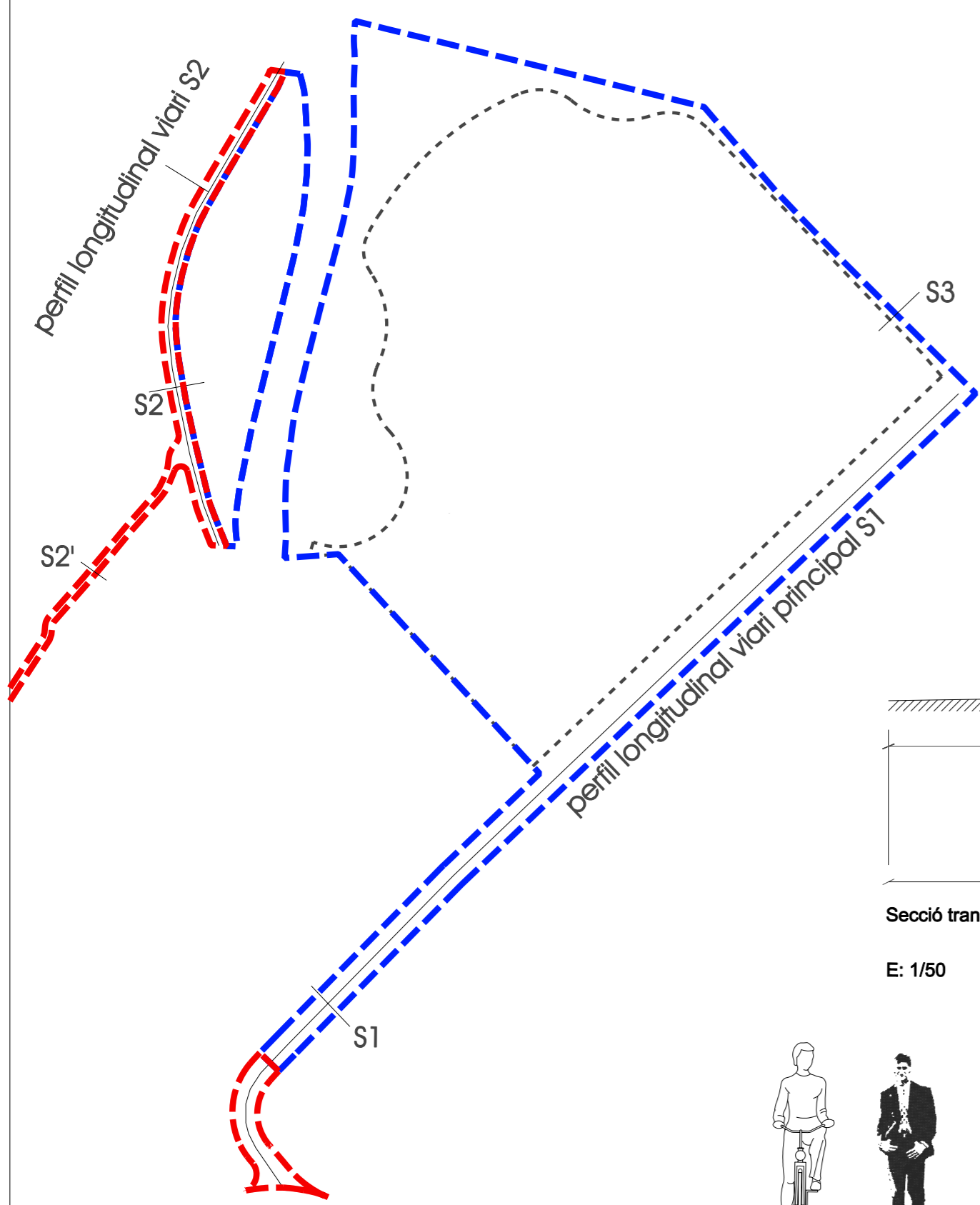
Planta vial (S2) de prioritat invertida

E: 1/100



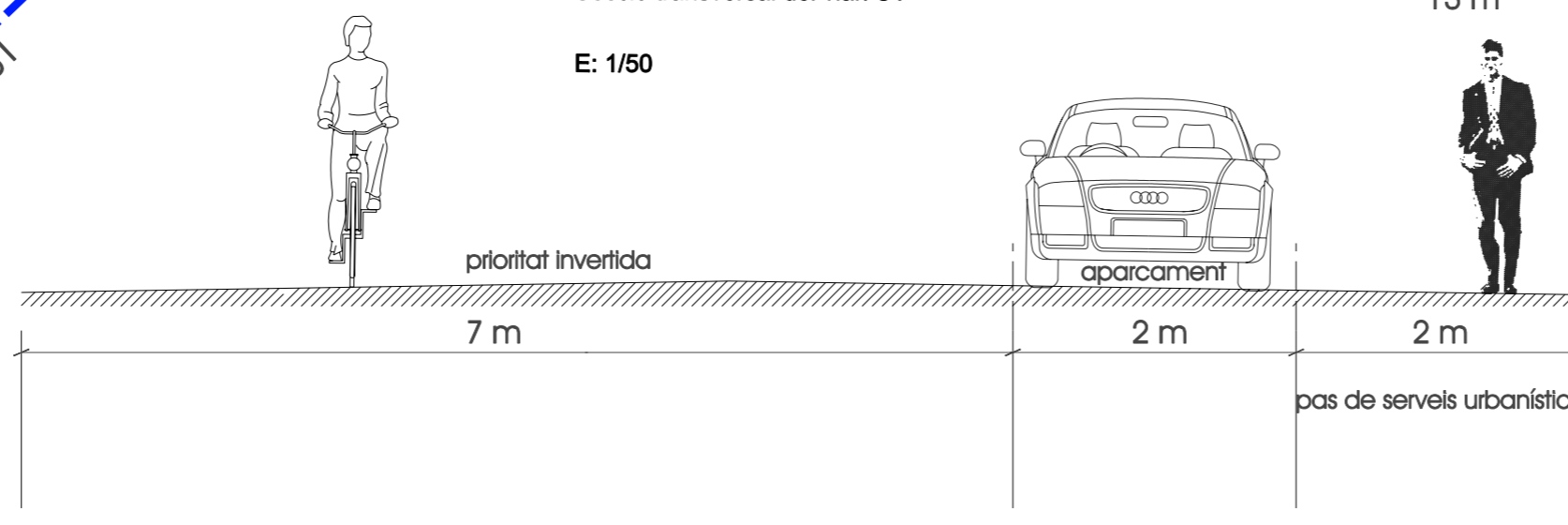
Planta de detall de l'àmbit del llindar amb la servitud de pas de serveis

E: 1/100



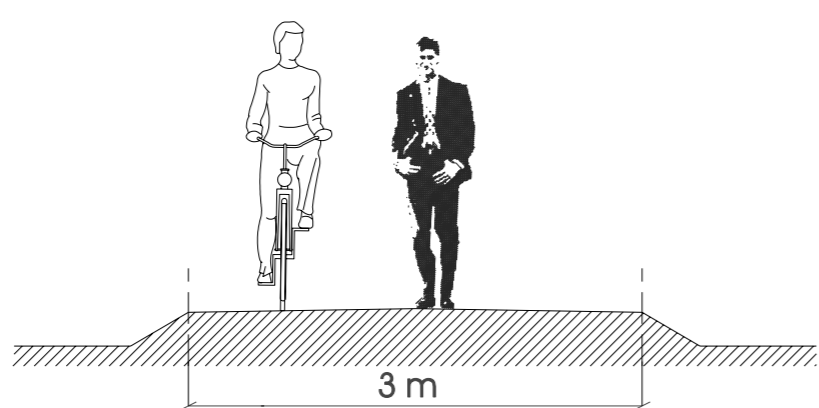
Secció transversal del vial S1

E: 1/50



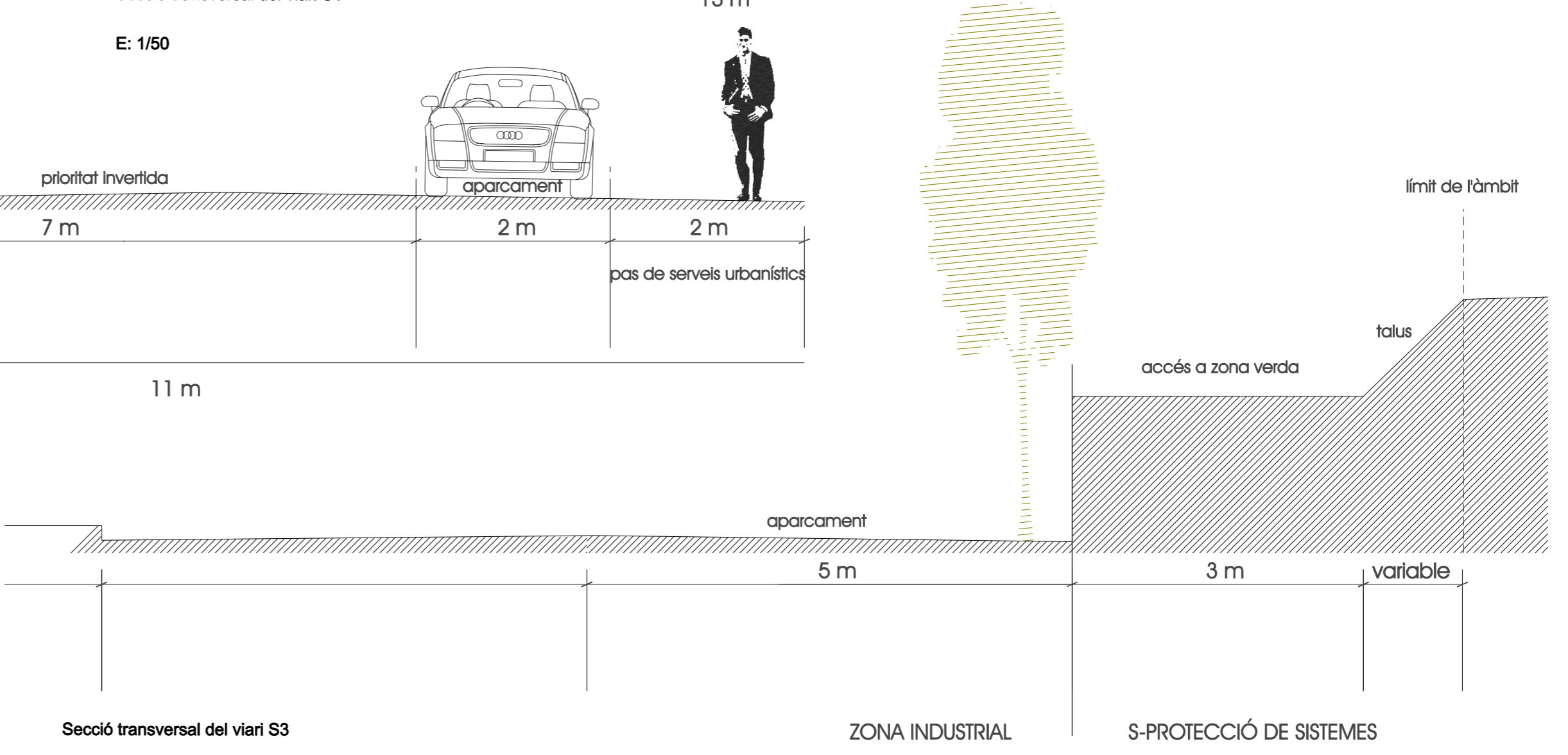
Secció transversal del vial S2

E: 1/50



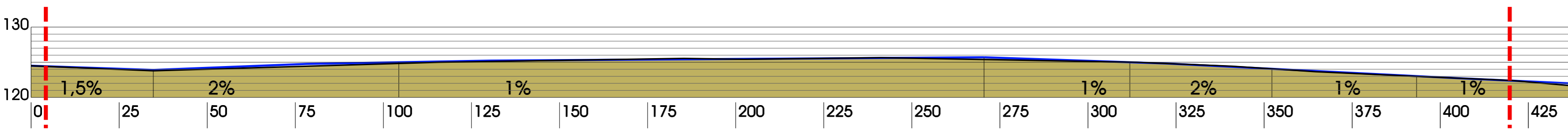
Secció transversal del vial S2'

E: 1/50



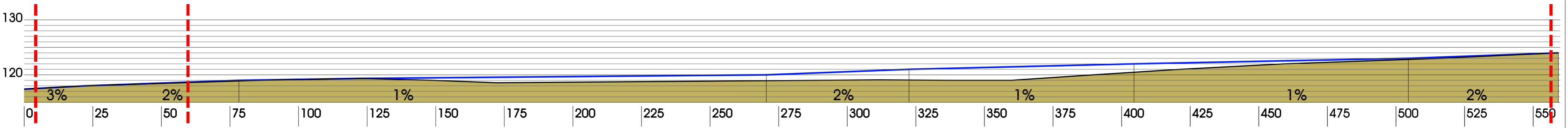
Secció transversal del vial S3

E: 1/50



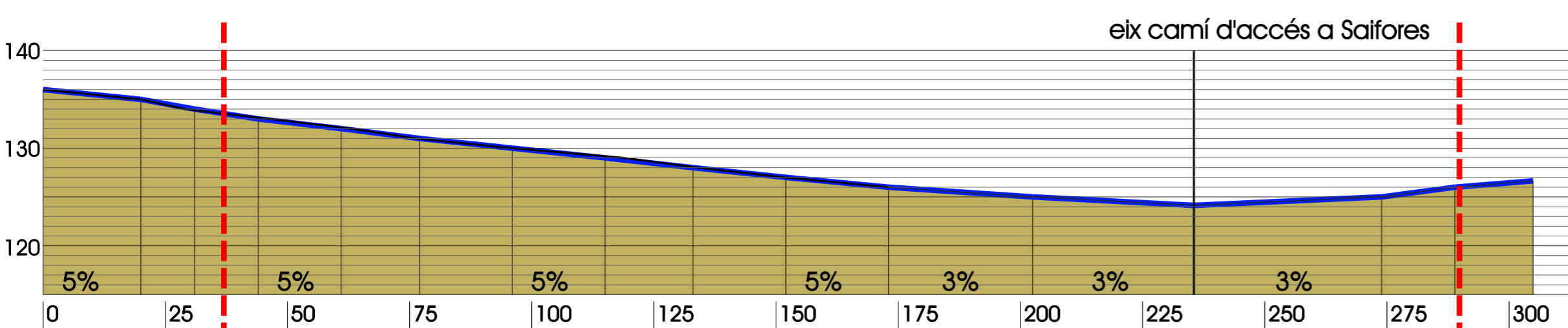
Alçades. E: 1/500 Distàncies. E: 1/1000

Secció longitudinal del vial S2', vianants i bicicletes



Alçades. E: 1/500 Distàncies. E: 1/1000

Secció longitudinal del vial S1, trànsit mixte rodar, vianants i bicicletes



Alçades. E: 1/500 Distàncies. E: 1/1000

Secció longitudinal del vial S2, de prioritat invertida

eix camí d'accés a Saifores

PLA PARCIAL 7 "CARRETERA DEL VENDRELL" AL MUNICIPI DE BANYERES DEL PENEDÈS	
PERFILS LONGITUDINALS I TRANSVERSALS I PLANTES DE VIARI	
Projecte: Miletó, consultors urbanistes S.L.P.	
E: 1/1000	Escala gràfica: 0 10 20 30 40 50 m
NOVEMBRE 2016	16b
084 - 14 - perfils 150303.dgn	